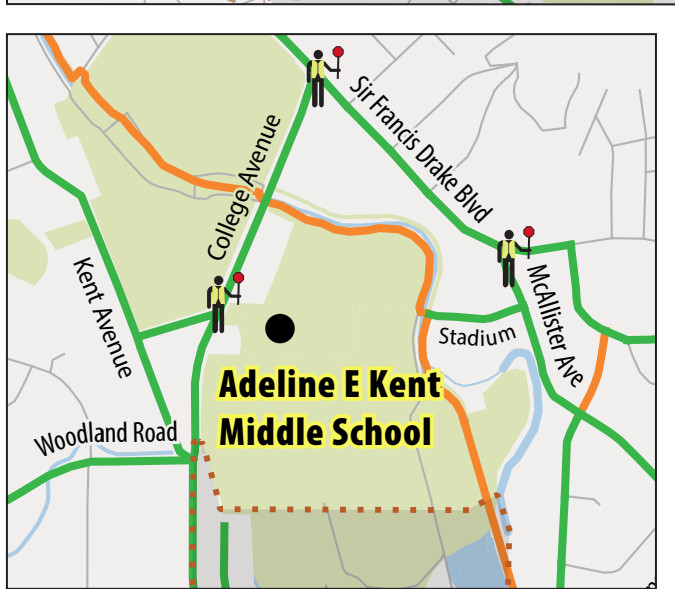


LEGEND

-  Recommended Walking & Bicycling Routes
-  Recommended Trails
-  Approved Crossing Guard Location
-  Bike/Pedestrian Overcrossing
-  Municipal Boundary

- 1 Caution!** When crossing Rosebank Ave. stop at intersections and watch for oncoming traffic.
- 2 Caution!** When using Chicken Path stop at intersections and watch for oncoming traffic.
- 3 Caution!** Acacia is closed to through traffic and parking during school drop-off/pick-up hours.
- 4 Caution!** Only use north side of SFD and **do not** use crosswalk at Bon Air Rd.



DECEMBER 2024

Suggested Routes to School

ADELINE E KENT MIDDLE SCHOOL

KENTFIELD SCHOOL DISTRICT

Neighborhood Safety Tips

KENTFIELD SCHOOL DISTRICT SAFE ROUTES TO SCHOOLS PROGRAM

GREENBRAE

- Extra careful spots: Crossing La Cuesta, Corte Comoda, and Manor Road along SFD route.
- Take caution on one-way streets and ensure bikes move with the flow of traffic.
- At the five-way La Cuesta/Bretano/Los Cerros/Corte Morada intersection, students should always use the marked crosswalks versus walking diagonally across the intersection.
- Cyclists on South Eliseo should stay vigilant for parked car doors opening suddenly and cars passing.
- Use only the paved path to and from crosswalk at Sir Francis Drake.
- No parking in Kentfield School District Staff, Marin Enrichment, nor Ross Valley Nursery School Lots.
- Do not make U-turns or turn around in driveways near school campuses, particularly on McAllister Ave and Stadium Way.
- Acacia is closed to through traffic and parking during school drop off/pick up times.
- Park & Walk Spots: Park your car and safely walk with your children from these designated spots: Bon Air Road and Almenar Drive.

MURRAY PARK

- Suggested Bacich and Kent Bike Route - Use Magnolia to Bon Air Road until joining Creekside Bike Path.
- No parking in Kentfield School District Staff, Marin Enrichment, nor Ross Valley Nursery School Lots.
- Do not make U-turns or turn around in driveways near school campuses, particularly on McAllister Ave and Stadium Way.
- Acacia is closed to through traffic and parking during school drop off/pick up hours.
- Park & Walk Spots: Park your car and safely walk with your children from these designated spots: Bon Air Road and Woodlands Market
- Kent Woodlands and Kent Flats
- Extra careful spots: Woodland at Evergreen & Kent Ave.
- Woodlands Market parking for customers only
- Do not park on Woodland shoulder

- No parking in Kentfield School District Staff, Marin Enrichment, nor Ross Valley Nursery School Lots.
- Do not make U-turns or turn around in driveways near school campuses, particularly on McAllister Ave and Stadium Way.
- Acacia is closed to through traffic and parking during school drop off/pick up hours.
- Park & Walk Spots: Park your car and safely walk with your children from these designated spots: Rosebank, off SFD; Fay, off Laurel Grove; McAllister, off SFD; COM Lot 13, near tennis courts.

SFD FIRE HOUSE

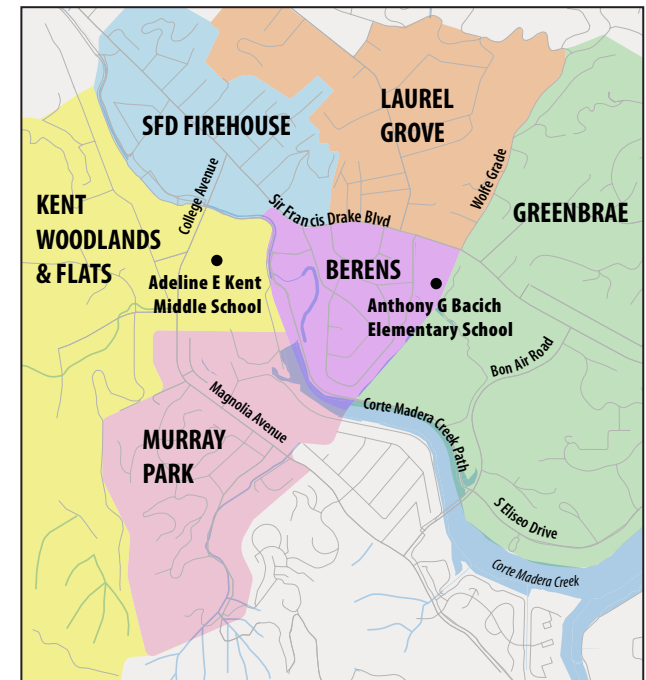
- Extra careful spots: SFD Driveways and Ash blind curve.
- Beware of sunlight glare on SFD.
- No parking in Kentfield School District Staff, Marin Enrichment, nor Ross Valley Nursery School Lots.
- Do not make U-turns or turn around in driveways near school campuses, particularly on McAllister Ave and Stadium Way.
- Acacia is closed to through traffic and parking during school drop off/pick up hours.
- Park & Walk Spots: Park your car and safely walk with your children from these designated spots: Rosebank, off SFD and Berens, off McAllister

LAUREL GROVE

- Extra careful spots: Inman curve; SFD turn lane corners.
- Avoid parking on Laurel Grove route (west side).
- Drive slowly – Laurel Grove speed limit is 25 mph.
- Cross Laurel Grove at SFD crosswalk, jaywalking discouraged.
- No parking in Kentfield School District Staff, Marin Enrichment, nor Ross Valley Nursery School Lots.
- Do not make U-turns or turn around in driveways near school campuses, particularly on McAllister Ave and Stadium Way.
- Acacia is closed to through traffic and parking during school drop off/pick up hours.
- Park & Walk Spots: Park your car and safely walk with your children from these designated spots: Fay, off Laurel Grove; Inman, off Laurel Grove.

BERENS

- Acacia is closed to through traffic and parking during school drop off/pick up hours.
- When using the Chicken Path gravel path, stop at intersections and watch for oncoming traffic.
- When crossing Rosebank Ave, stop at intersections and watch for oncoming traffic.
- No parking in Kentfield School District Staff, Marin Enrichment, nor Ross Valley Nursery School Lots.
- Do not make U-turns or turn around in driveways near school campuses, particularly on McAllister Ave and Stadium Way.
- Park & Walk Spots: Park your car and safely walk with your children from these designated spots: Lancaster at McAllister and Berens at McAllister



NEIGHBORHOOD ZONE MAP

Refer to the map to determine your school district neighborhood.

Consejos de Seguridad para el Barrio

PROGRAMA DE RUTAS SEGURAS A LAS ESCUELAS EN EL DISTRITO ESCOLAR DE KENTFIELD

GREENBRAE

- Puntos de cuidado: Cruzando La Cuesta, Corte Comoda y Manor Road a lo largo de Sir Francis Drake.
- Esté alerta con las calles de un solo sentido y asegúrese que las bicicletas vayan con el flujo del tráfico.
- En la intersección entre La Cuesta/Bretano/Los Cerros/Corte Morada, los estudiantes deben usar los cruces peatonales marcados en vez de caminar en diagonal en la intersección.
- Los ciclistas en South Eliseo deben estar pendientes de carros estacionados que abren las puertas repentinamente y carros que van pasando.
- Sólo use el carril pavimentado desde y hacia el cruce peatonal en Sir Francis Drake.
- No estacione en los espacios para empleados del Distrito Escolar de Kentfield, Marin Enrichment ni Ross Valley Nursery School.
- No haga la U o se de la vuelta en garajes cerca de las escuelas, particularmente en McAllister Ave y Stadium Way.
- Acacia está cerrada para el tráfico y estacionamiento durante las horas de dejar y recoger estudiantes.
- Puntos para Estacionar y Caminar: Estacione y ande con sus hijos a Bon Air Road y Almenar Drive.

MURRAY PARK

- Ruta Sugerida de Bicicletas para Kent y Bacich - Use Magnolia a Bon Air Road y únase al sendero de bicicletas de Creekside.
- No estacione en los espacios para empleados del Distrito Escolar de Kentfield, Marin Enrichment, ni Ross Valley Nursery School.
- No haga la U ni se de la vuelta en garajes cerca de las escuelas, particularmente en McAllister Ave y Stadium Way.
- Acacia está cerrada para el tráfico y estacionamiento durante las horas de dejar y recoger estudiantes.
- Puntos para Estacionar y Caminar: Estacione y ande con sus hijos desde Bon Air Road y Woodlands Market, Kent Woodlands y Kent Flats.
- Puntos de Cuidado: Woodland entre Evergreen & Kent Ave.
- El parqueadero de Woodlands Market es solo para clientes.
- No estacionar en el arcén de Woodlands.
- No estacione en los espacios para empleados del Distrito Escolar de Kentfield, Marin Enrichment, ni Ross Valley Nursery School.

- No haga la U ni se de la vuelta en garajes cerca de las escuelas, particularmente en McAllister Ave y Stadium Way.
- Acacia está cerrada para el tráfico y estacionamiento en las horas de dejar y recoger a los estudiantes.
- Puntos para Estacionar & Caminar: Estacione y camine con sus hijos desde Rosebank, cerca a SFD; Fay, cerca a Laurel Grove; McAllister, cerca a SFD; COM Lote13, cerca de las canchas de tenis.

ESTACION DE BOMBEROS EN SFD

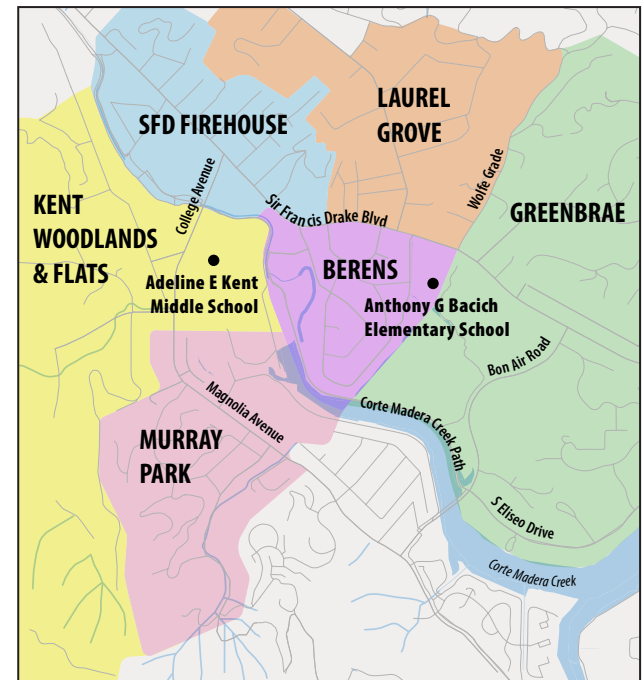
- Puntos de Cuidado: salidas de garajes sobre SFD y la curva ciega sobre Ash.
- Cuidado con el resplandor de la luz solar en SFD.
- No estacione en los espacios para empleados del Distrito Escolar de Kentfield, Marin Enrichment, ni Ross Valley Nursery School.
- No haga la U ni se de la vuelta en garajes cerca de las escuelas, particularmente en McAllister Ave y Stadium Way.
- Acacia está cerrada para el tráfico y estacionamiento en las horas de dejar y recoger a los estudiantes.
- Puntos para Estacionar y Caminar: Estacione y camine con sus hijos desde Rosebank, cerca de SFD y Berens, cerca de McAllister

LAUREL GROVE

- Puntos de Cuidado: La curva en Inman; los carriles para girar sobre SFD.
- Evite estacionar en la ruta de Laurel Grove (lado oeste).
- Conduzca despacio - El límite de velocidad en Laurel Grove es 25 mph.
- Cruce Laurel Grove por el cruce peatonal en SFD. Desobedecer esta regla no es recomendable.
- No estacione en los espacios para empleados del Distrito Escolar de Kentfield, Marin Enrichment, ni Ross Valley Nursery School.
- No haga la U ni se de la vuelta en garajes cerca de las escuelas, particularmente en McAllister Ave y Stadium Way.
- Acacia está cerrada para el tráfico y estacionamiento en las horas de dejar y recoger a los estudiantes.
- Puntos para Estacionar y Caminar: Estacione y camine con sus hijos desde Fay, cerca de Laurel Grove; Inman, cerca de Laurel Grove.

BERENS

- Acacia está cerrada para el tráfico y estacionamiento en las horas de dejar y recoger a los estudiantes.
- Cuando use el camino de grava Chicken Path, pare en las intersecciones y observe el tráfico que se aproxima.
- Al cruzar Rosebank Ave, pare en las intersecciones y observe el tráfico que se aproxima.
- No estacione en los espacios para empleados del Distrito Escolar de Kentfield, Marin Enrichment, ni Ross Valley Nursery School.
- No haga la U ni se de la vuelta en garajes cerca de las escuelas, particularmente en McAllister Ave y Stadium Way.
- Puntos para Estacionar y Caminar: Estacione y camine con sus hijos desde Lancaster - McAllister y Berens - McAllister.



MAPA DE LAS ZONAS DEL BARRIO

Refiérase al mapa para determinar su área dentro del distrito escolar.

Safe Routes Safety Tips

WALK SAFELY



- Be alert. Look left, right and left again before crossing the street. At a four-way intersection, also look over your shoulder for cars that may be turning.
- Cross at corners or at a marked crosswalk. This is where drivers expect you.
- Don't assume drivers see you! Use eye contact and hand signals to communicate before crossing.
- Walk with a parent, other students or a buddy.

BIKE SAFELY



- Always wear your helmet and buckle it every time; it's the law!
- To best protect your head, your helmet must fit properly: snug and level on your head, just above your eyebrows.
- Be predictable. Follow the same rules of the road as drivers when riding your bike. This includes obeying ALL stop signs and traffic signals, as well as yielding to pedestrians.
- When riding on the street, ride on the right hand side of the road, in the same direction as traffic. Watch out for turning cars and cars coming out of driveways.
- Make eye contact and use hand signals to communicate with drivers and pedestrians.

DRIVE AND CARPOOL SAFELY



- Slow down in school zones or when students are nearby. The safest speed may be below 25 mph; students may struggle to accurately judge speed or distance.
- Do not use your cell phone while driving, even hands-free.
- Yield to pedestrians and bicyclists crossing the street and always follow the directions of crossing guards.
- Make sure students enter and exit the vehicle on the side next to the sidewalk.
- Avoid making U-turns, double-parking, blocking crosswalks and other unsafe movements.
- Consider parking a few blocks away and walking your student the rest of the way.
- Stop for school buses with red flashing lights on both sides of the street.

SAFE ROUTES TO SCHOOL PROGRAMS promote walking and biking to school to decrease traffic and pollution and increase the health of students and the community.

WHETHER YOU WALK, BIKE, DRIVE OR RIDE THE BUS REMEMBER TO ALWAYS:

- **BE PREDICTABLE** – follow the rules of the road.
- **BE ALERT** – Expect the unexpected.
- **BE VISIBLE** – The more other road users can see you, the safer you will be.

PARENTS:

- Teach your student how to share the road safely.
- Help your student choose the best walking or cycling route – it may not be the same way you would drive in a car!
- Students who regularly practice safe walking and biking skills when young are more likely to make safer choices as teenagers.
- **Obey adult crossing guards. They are there to help you cross congested intersections safely.**

RESOURCES:

Safe Routes to Schools: saferoutestoschools.org

Street Smarts Marin: streetmartsmarin.org

TRANSIT LINKS:

Public Transit: marintransit.org



Consejos de Seguridad de Rutas Seguras

CAMINA CON SEGURIDAD



- Esté alerta. Mire a la izquierda, a la derecha y otra vez a la izquierda antes de cruzar la calle. En una intersección de cuatro vías, mire también por encima del hombro para ver si hay vehículos que estén girando.
- Cruce en las esquinas o en un cruce de peatones marcado. Ahí es donde los conductores esperan verlo.
- ¡No asuman que los conductores lo pueden ver! Use contacto visual y señales de manos para comunicarse antes de cruzar.
- Camine con un padre, otros estudiantes o un amigo.

MONTA EN BICICLETA DE FORMA SEGURA



- Siempre use un casco bien abrochado ¡Es la ley!
- Para proteger mejor su cabeza, su casco debe llevarse cómodamente ajustado y nivelado en su cabeza, justo por encima de sus cejas.
- Sea predecible. Siga las mismas reglas de tránsito que los conductores de autos al andar en bicicleta. Esto incluye obedecer TODAS las señales de «pare» y semáforos, incluyendo ceder el paso a los peatones.
- Cuando monte en bicicleta por la calle, hágalo por el lado derecho de la carretera, en la misma dirección que el tráfico. Tenga cuidado con los vehículos que giran y los que salen de los garajes.
- Haga contacto visual y use señales de manos para comunicarse con los conductores y peatones.

CONDUZCA Y COMPARTA EL CARRO CON SEGURIDAD



- Reduzca la velocidad en las zonas escolares o cuando haya estudiantes cerca. La velocidad más segura es inferior a 25 mph. Los estudiantes pueden tener dificultades para juzgar con precisión la velocidad o la distancia.
- No use su teléfono celular mientras maneja, ni siquiera con las manos libres.
- Ceda el paso a los peatones y ciclistas que cruzan la calle y siempre siga las instrucciones de los guardias de cruce.
- Asegúrese de que los estudiantes entren y salgan del vehículo por el lado de la acera.
- Evite hacer vueltas en U, estacionarse en doble fila, bloquear cruces peatonales y otros movimientos inseguros.
- Considere estacionarse a unas cuadras de distancia y caminar con su estudiante el resto del camino.
- Pare a ambos lados de la calle cuando haya autobuses escolares con luces rojas intermitentes.

EL PROGRAMA DE RUTAS SEGURAS A LAS ESCUELAS promueve el caminar y andar en bicicleta hacia la escuela para disminuir el tráfico y la contaminación y aumentar la salud de los estudiantes y la comunidad.

Ya sea que camine, ande en bicicleta, maneje o viaje en autobús, recuerde siempre:

- **SEA PREVISIBLE** - Siga las reglas de la carretera.
- **ESTÉ ALERTA** - Espere lo inesperado.
- **SEA VISIBLE** - Cuanto más puedan verlo otros usuarios de la carretera, más seguro estará.

PADRES:

- Enséñele a su estudiante cómo compartir el camino de manera segura.
- Ayude a su estudiante a elegir la mejor ruta para caminar o andar en bicicleta – ¡puede que no igual a la ruta que usaría si fuera en carro!
- Los estudiantes que practican con regularidad habilidades seguras para caminar y andar en bicicleta cuando son jóvenes tienen más probabilidades de tomar decisiones más seguras en la adolescencia.
- **Obedezca a los guardias de cruce. Están ahí para ayudar a cruzar intersecciones congestionadas de manera segura.**

RECURSOS:

Rutas seguras a las escuelas: saferoutestoschools.org

Street Smarts Marin: streetmartsmarin.org

ENLACES DE TRÁNSITO:

Transporte público: marintransit.org

